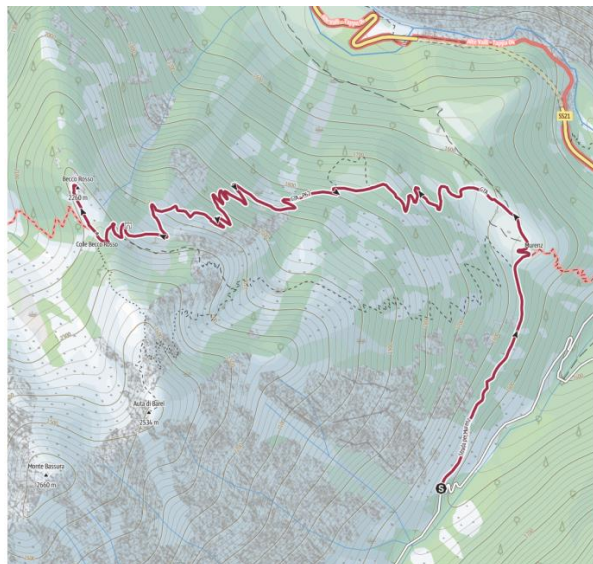




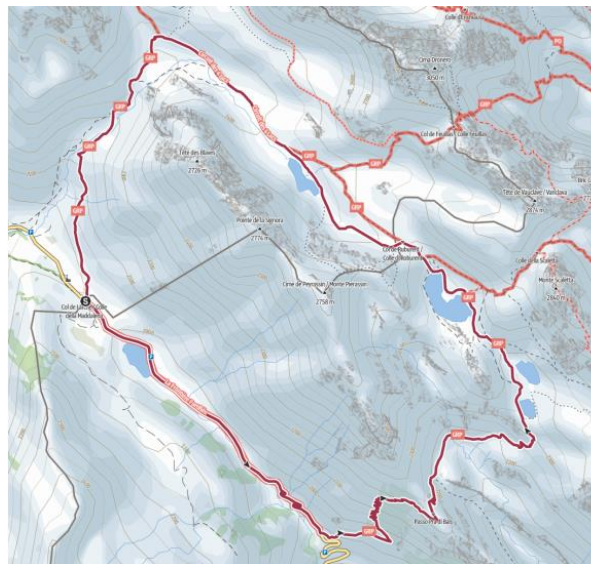
Club Alpino Italiano
SEZIONE DI CHIAVARI
COMMISSIONE ALPINISMO GIOVANILE
GITA 06 - 2022



LAGHI DI ROBURENT



Becco Rosso



Giro dei laghi

DATA	25-26/06/2022			DISLIVELLO POSITIVO	730m 730m
DIFFICOLTÀ	E	TEMPO IN CAMMINO	Sab: 4,5 ore Dom: 5,5 ore	PARTENZA	7:00
LUOGO DI RADUNO	Stazione di Chiavari (Poste)	APPUNTAMENTO	6:50	RIENTRO	20:00
VIAGGIO	Con auto individuali				
EQUIPAGGIAMENTO	Abbigliamento da escursionismo estivo: pantaloni lunghi, maglietta, <u>pile o maglione</u> , giacca, K-way o mantella, scarponcini, berretto, protezione solare Sacco lenzuolo, cambio completo, ciabatte, asciugamano, necessario per igiene personale **				
CIBO	pranzo al sacco per sabato, 1 borraccia di acqua da almeno 1 litro				
QUOTA <12 ANNI	€ 25,00*			QUOTA ADULTI	€ 50,00*
* <u>Eventuali non soci</u> devono attivare l'assicurazione obbligatoria versando 3€ e comunicando i dati anagrafici all'iscrizione					

La gita è aperta a tutti gli interessati all'Alpinismo Giovanile.
 La gita potrà subire variazioni a seconda delle condizioni metereologiche
Dare la propria adesione entro mercoledì 15 Giugno 2022

Responsabili gita Arianna Prati 333 1419313
 Graziella Canessa 335 800 1024
 Roberto Landò 335 6619913

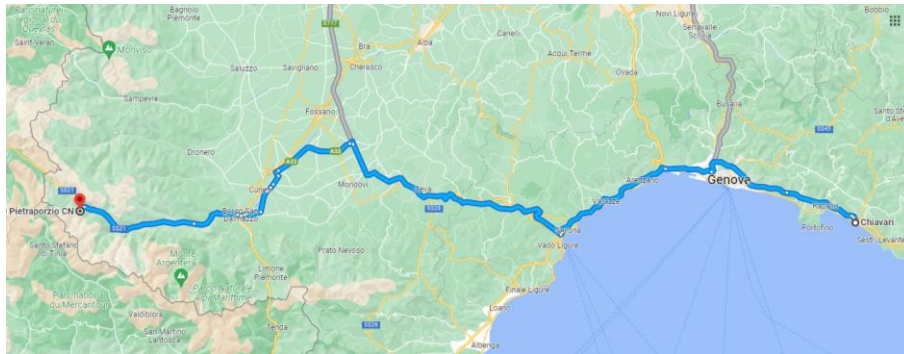
Email Email CAI Chiavari info@caichiavari.it

**** Note**

Pernottiamo al Rifugio della Pace, che ci offre trattamento di mezza pensione. Per il pranzo al sacco della domenica, lo si può portare da casa o acquistare al rifugio separatamente. Il rifugio si trova a bordo strada, esattamente al confine con la Francia, e pertanto è possibile portare una borsa con cambi senza dover sovraccaricare lo zaino.

Viaggio

Il viaggio prevede l'autostrada A12 fino a Genova, poi la A10 fino a Savona e la Savona Torino fino a Cuneo. Da qui si prosegue in valle Stura fino alla zona di Pietraporzio



Sono complessivamente 240km per circa 3 ore di viaggio

Gita del Sabato

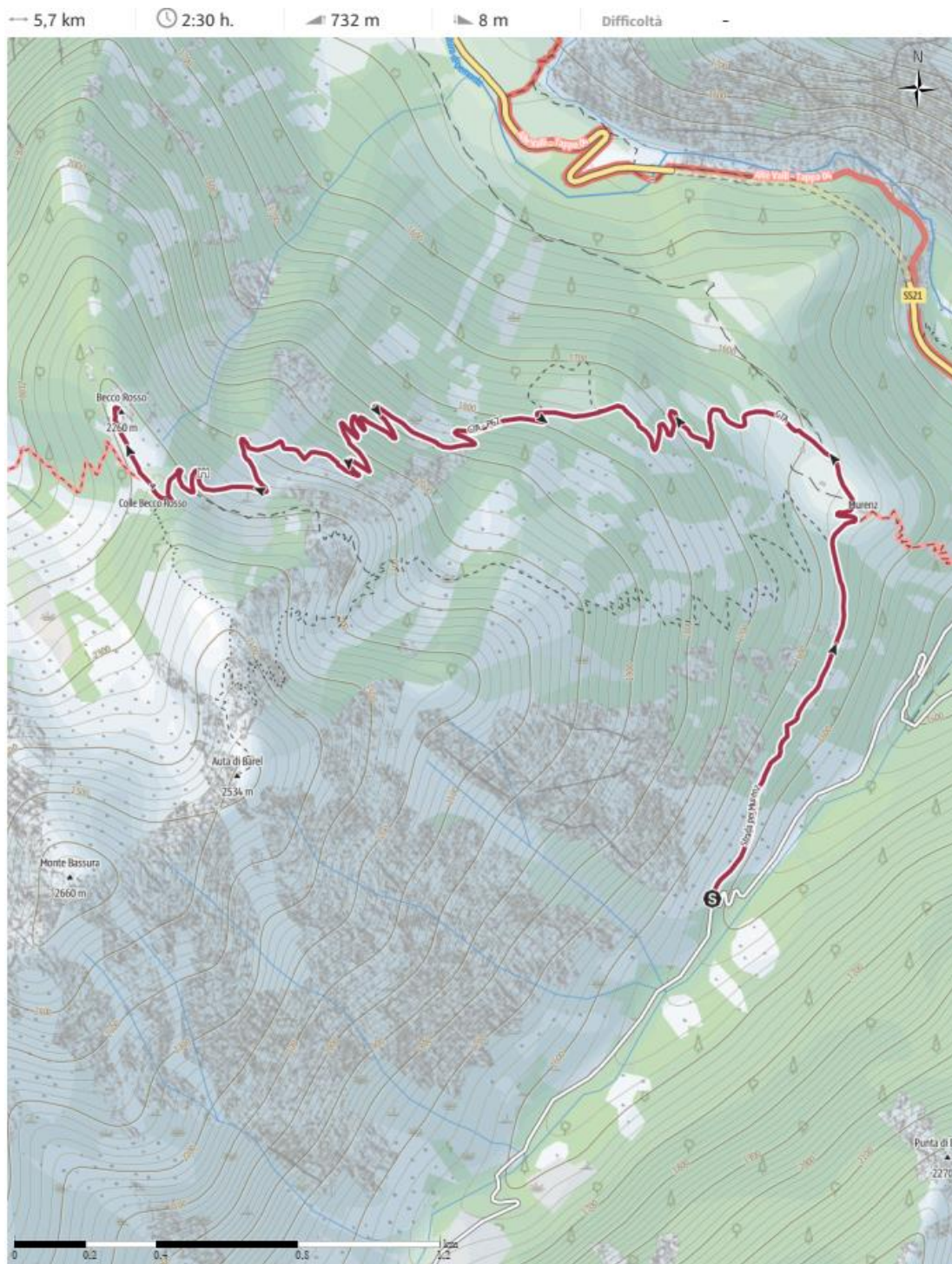
Lasciata l'auto al bivio per Murenz (1497 m) si imbecca la stradina asfaltata (sbarra) che si allunga verso nord nord-est in leggera salita, oltrepassando quasi subito la Casermetta difensiva di Murenz, ora riattata a colonia estiva. Il percorso attraversa antiche fortificazioni facenti parte della Valle Stura fortificata. Già questa prima casermetta poteva ospitare una trentina di persone e quattro pezzi di artiglieria

Al primo tornante l'asfalto termina: ci si tiene sullo sterrato che sale a sinistra e si segue la pista sterrata per Ferriere e il Becco Rosso (segnavia P62). Il nome al singolare è quello delle carte militari di inizio '900, mentre oggi solitamente si trova 'Bechi Rossi'

Salendo passiamo in prossimità dell'Opera 10 del Vallo Alpino e nei pressi dell'opera 11 (costruita nel 1938, disponeva di un presidio di 8 uomini e due mitragliatrici). Successivamente si tocca l'Osservatorio della Cresta di Barel ancora in ottimo stato

Successivamente incontriamo la postazione per mitragliatrice dell'Opera 12, visibile sulla parete rocciosa in alto a sinistra, con l'impressionante scalinata in cemento realizzata lungo una parete rocciosa a picco nel vuoto per giungere infine alla Selletta del Becco Rosso (2235 m), ottimo punto panoramico sull'Alta Valle Stura e su alcuni suoi valloni laterali

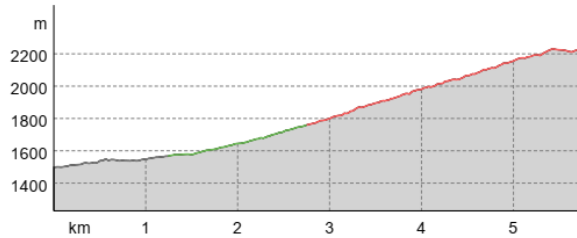




Tipo di percorso

— Asfalto	1,2 km
— Strada o via	1,5 km
— Sentiero	3 km

Profilo altimetrico



Dati dell'itinerario

Escursione

Lunghezza	↔ 5,7 km
Durata	⌚ 2:30 h.
Salita	▲ 732 mt
Discesa	▼ 8 mt

Livello sul mare




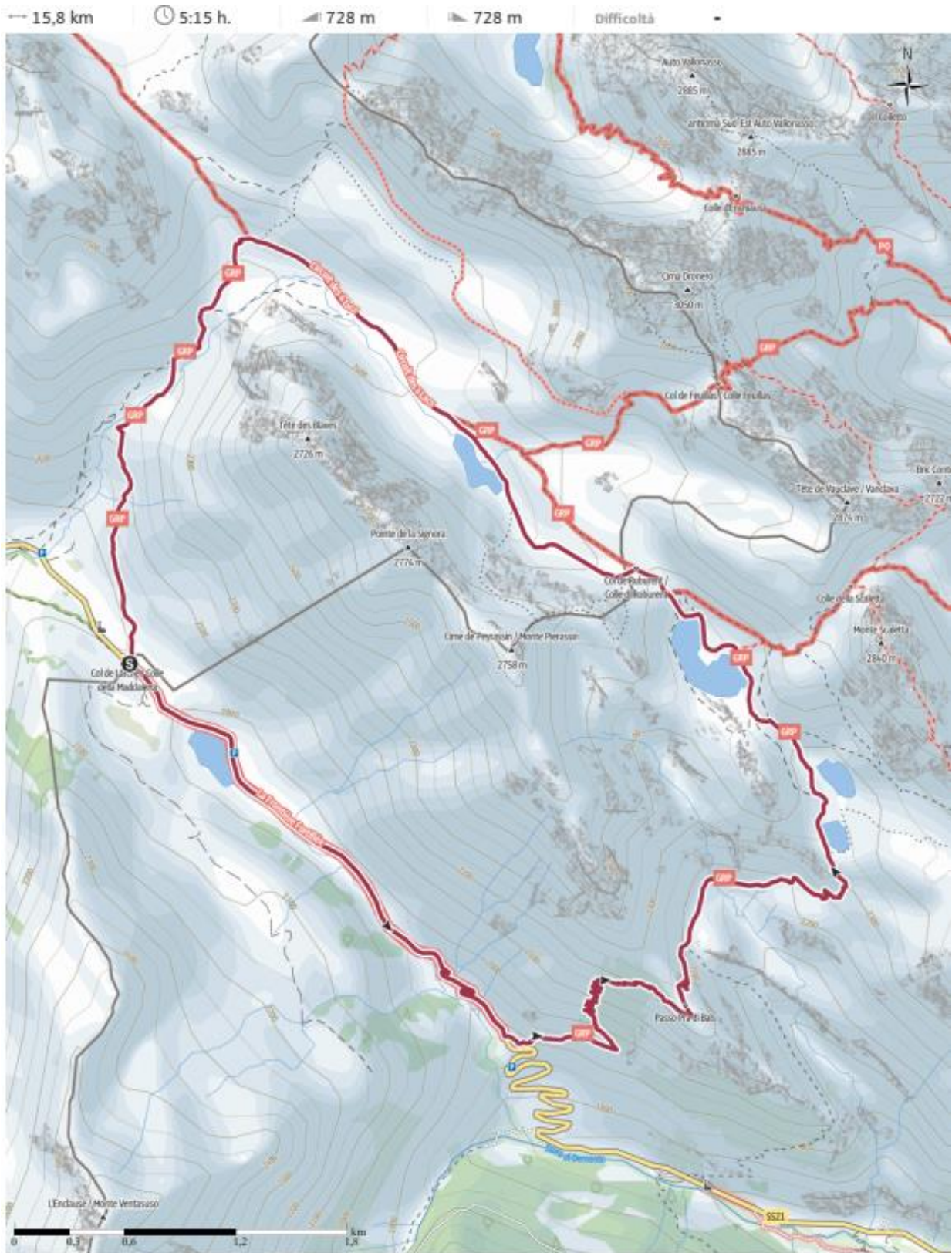
Gita di Domenica

Per una volta si parte in discesa! Dal rifugio seguiamo la strada verso l'Italia per circa 3km. Quando iniziano i tornanti che scendono ad Argentera lasciamo la strada ed imbocchiamo il sentiero di raccordo a sinistra che attraverso il Passo Bra di Bals ci porta nel vallone di Roburent

Si segue il sentiero principale del vallone che ci porta al Colle di Roburent costeggiando i laghi Inferiore, Mediano e Superiore

Dal colle entriamo in Francia e scendiamo nella conca del Lac de l'Oronaye e dal lago seguiamo il sentiero principale fino a tornare al Rifugio della Pace

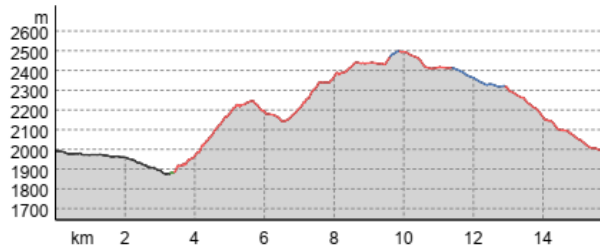




Tipo di percorso

Strada	1,8 km
— sterrata	
— Strada o via	0,1 km
— Sentiero	10,6 km
— Strada	3,3 km

Profilo altimetrico



Dati dell'itinerario

Escursione

Lunghezza	← 15,8 km
Durata	⌚ 5:15 h.
Salita	▲ 728 mt
Discesa	▼ 728 mt

Livello sul mare

